Карта планируемого размещения объектов местного значения сельского поселения Елшанка муниципального района Сергиевский Самарской области

Карта планируемого размещения объектов местного значения с. Елшанка муниципального района Сергиевский Самарской области

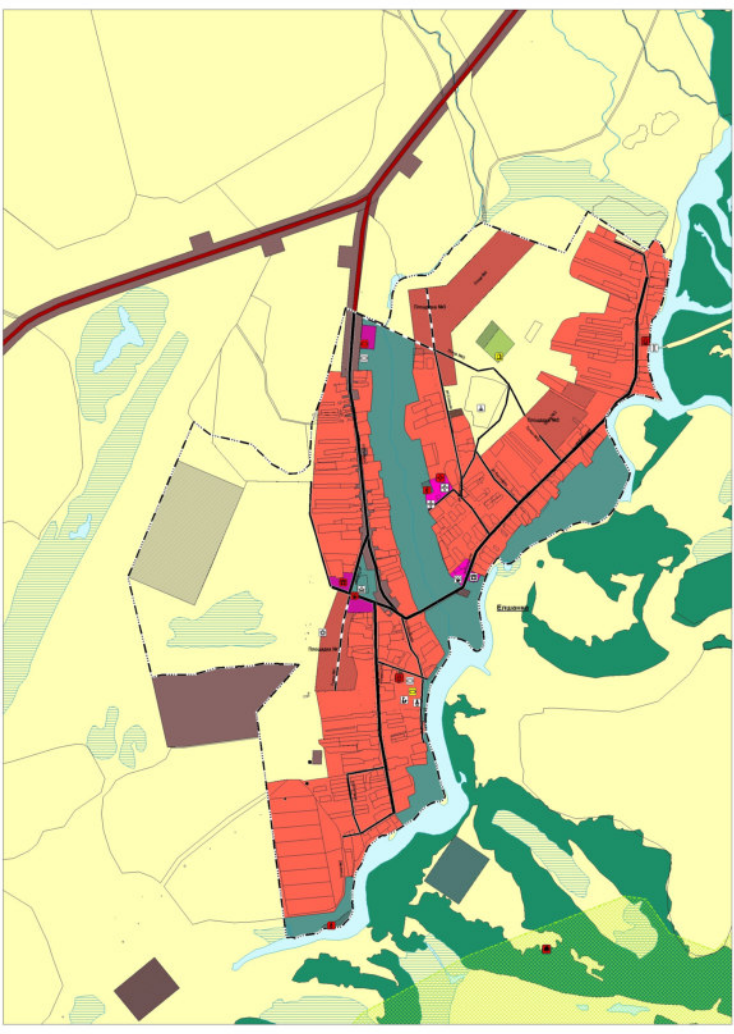

Карта планируемого размещения объектов местного значения с. Мордовская Селитьба муниципального района Сергиевский Самарской области

Карта планируемого размещения объектов местного значения д. Большие Пичерки муниципального района Сергиевский Самарской области

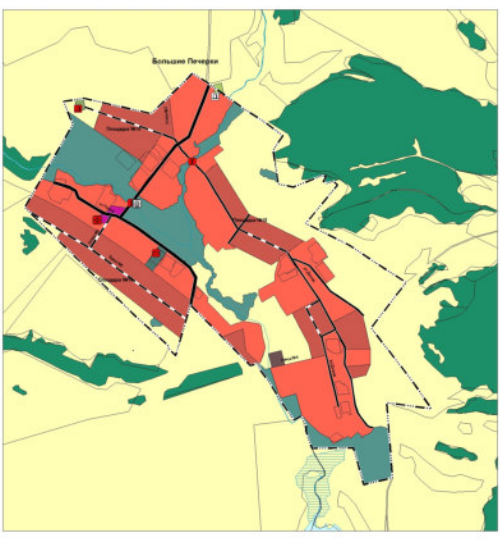

Карта планируемого размещения объектов местного значения п. Отрада муниципального района Сергиевский Самарской области

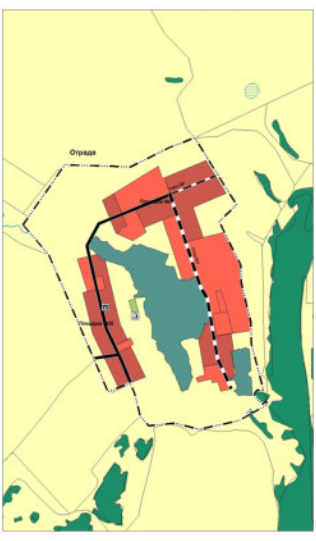

Условные обозначения:

Карта планируемого размещения объектов местного значения с. Чекалино муниципального района Сергиевский Самарской области

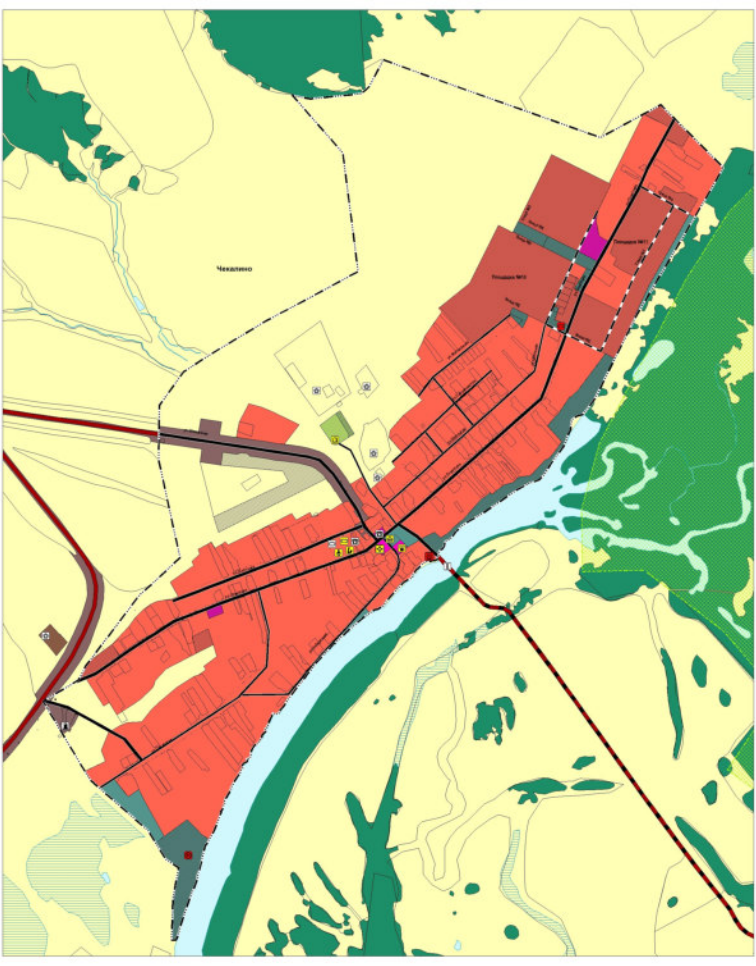

Карта планируемого размещения объектов местного значения с. Большая Чесноковка муниципального района Сергиевский Самарской области